

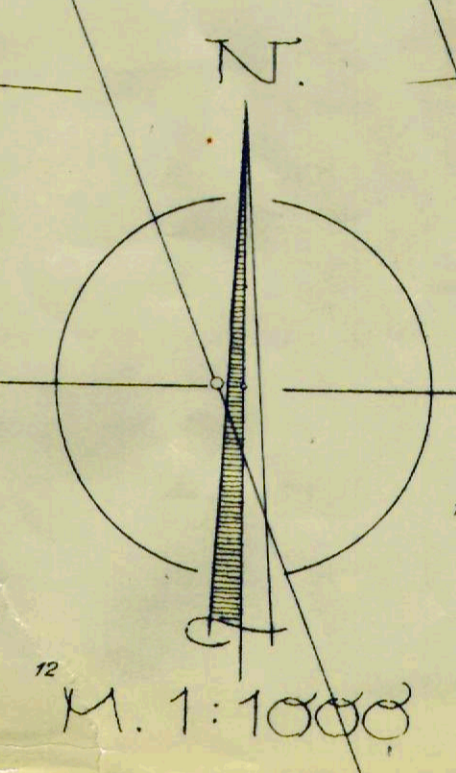
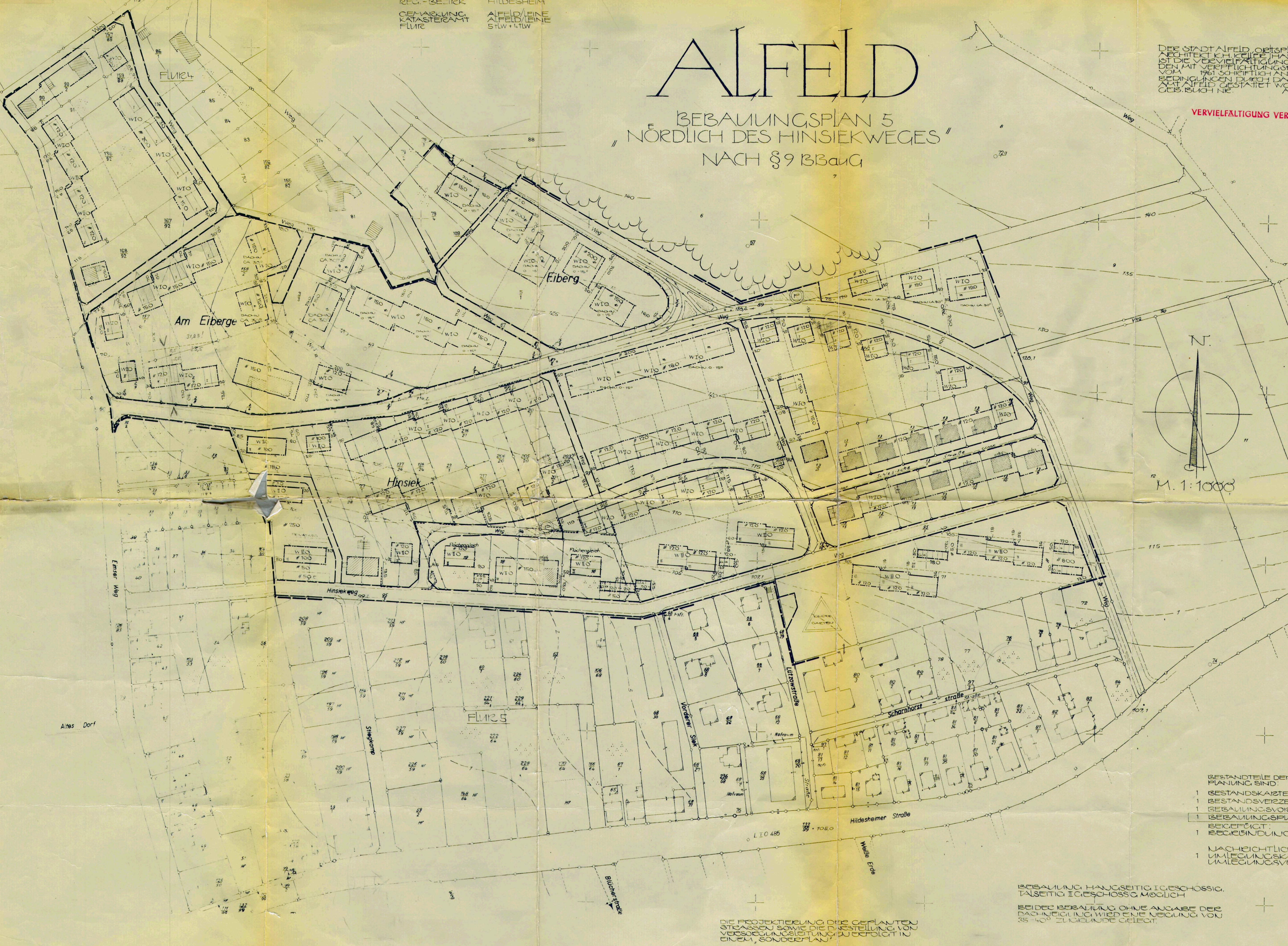
GEMEINDE ALFELD/LEINE
 RPD - BEZIRK ALFELD/LEINE
 KATASTERAMT FLUR ALFELD/LEINE
 STW + LKW

ALFELD

BEBAUUNGSPLAN 5
 NÖRDLICH DES HINSIEKWEGES
 NACH § 9 BBAUG

DER STADT ALFELD ORTSPLANNER
 ARCHITECT CH. KELLER HANNOVER
 IST DIE VERVIERTLIGUNG UNTER
 DEN MIT VERFÜGBARER ANZAHL
 VON 1961 SCHRIFTLICH ANGEKÜNDIGTE
 BEDINGUNGEN DURCH DAS KATASTER-
 AMT ALFELD GESTÄTTET WORDEN.
 GEBÜHRE: 10,-

VERVIERTLIGUNG VERBOTTEN



- GESTANDTEILE DER PLANUNG SIND:
- 1 BESTANDSKARTE
 - 1 BESTANDSVERZEICHNIS
 - 1 BEBAUUNGSÜBERSICHT
 - 1 BEBAUUNGSPLAN
 - 1 BEGRIFFLICH:
 - 1 BEGRIFFLICH
- NACHWEISLICH:
- 1 UMLAGEKARTE MIT UMLAGEVERZEICHNIS

BEBAUUNG HAUSEITIG, EGESCHOSSIG,
 TAUSEITIG, EGESCHOSSIG MÖGLICH
 BEIDER BEBAUUNG OHNE ANGABE DER
 NACHWEISLICH WIRD EINE VERLEHUNG VON
 35 - 40% ZULIENDE GELTET.

DIE PROJEKTIERUNG DER GEPLANTEN
 STRASSEN SOWIE DIE ORIENTIERUNG VON
 VERBODENSSTREIFEN SIND FOLGEND IN
 DRUCK, SONDERPLAN

LEGENDE DER PLANUNGSUNTERTILGUNG

- FLURSTÜCKSGRENZE
- GRENZE DES PLANUNGSBEZIECHES
- NUTZUNGSRENZE
- BEBAUUNG VORHANDEN
- GARTENLAND
- HÖHENLINIEN BEI 100 MM NORMAL NMM
- 1050 HÖHENPUNKTE BEI 100 MM
- GRENZE DES UMLAGEGEBIETES
- FLURGRENZE

LEGENDE DER PLANUNG

- BEBAUUNG MIT GESCHOSSZAHL
- STRASSENRENZE
- FLURSTÜCKSGRENZE
- FAHRSPURBEGRENZUNG
- STRASSENFÜHRUNG IN AUSICHT GENOMMEN
- FLURSTÜCKSGRENZE AUFZUHEBEN
- GRENZE DER BEBAUUNGSFLÄCHE (LAGE) (MÖGLICH)

- BEBAUUNG, BUNGALOW
- STRASSEN
- FREIPLATZ
- FAHRRICHTUNG
- VORBEHALTSPLATZ FÜR
- ÖFFENTLICHE GEBÄUDE
- WÄLDBRENZE
- EINSTELLPLATZ

- STRASSEN- UND FREIPLATZGRENZE
- ZWINGENDES BUNGLIÖ
- BUNGLIÖRENZE
- WIO KEINES WOHNBEZIECHES, GESCHOSSZAHL
- OFFENE BEBAUUNG
- PRIVATE FREIPLATZ
- ÖFFENTLICHE FREIPLATZ
- OBTSTRASSE VORHANDEN, GEPLANT

DIE DARSTELLUNG DES GEGENWÄRTIGEN
 ZUSTANDES WIRD NUR RICHTIG, BESCHENIGT
 KATASTERAMT ALFELD DEN 20. 9. 1962

ENTWURFSBEARBEITUNG
 HANNOVER IM JUNI 1962

DER ENTWURF WURDE IN DER SITZUNG DES
 RATES DER STADT ALFELD AM 5. 7. 1962
 BESCHLOSSEN

GEZ. VAGNER
 REG.-VERMESSUNGSBEZ.
 (L.S.)

K. H. KELLER
 ARCHITECT
 HANNOVER
 SCHNEIDERSTRASSE 10
 FERNRUUF: 222338
 ORTSPLANNER

GEZ. LANGE
 BÜRGERMEISTER
 (L.S.)

GEZ. DR. SIEGMUND
 STADTDIREKTOR
 (L.S.)

ÖFFENTLICH AUSGEGEBT:
 VOM 6. 7. 1962
 BIS 5. 8. 1962

DIESER PLAN WURDE IN DER SITZUNG
 DES RATES DER STADT ALFELD AM
 20. 9. 1962 ENDGÜLTIG BESCHLOSSEN

GENEHMIGUNGSVERZEICHNIS:



GENEHMIGUNG UND ÖFFENTLICHE
 AUSLEGUNG ÖRTSBLICH
 BEKANNTGEMACHT AM 21. 1. 1963

GEZ. DR. SIEGMUND
 STADTDIREKTOR
 (L.S.)

GEZ. LANGE GEZ. DR. SIEGMUND
 BÜRGERMEISTER STADTDIREKTOR
 (L.S.)

Genehmigt
 gem. § 11 des Bundesgesetzes vom 23. 6.
 1960 (BGBl. I S. 241) nach Maßgabe meiner
 Verfügung vom heutigen Tage IHSB/Alf 2.3(6)
 Hildesheim, den 3. 1. 1963
 Der Regierungspräsident
 im Auftrage

Gez. Dr. Siegmund
 STADTDIREKTOR



Aufgrund d. Hildesheimer Bauordnung
 (Übergangsvorschrift f. Bau-NVO-Einführung)
 (Bau-NVO seit 1.8.62)

GRZ WIO 3/10
 WIO 13/10
 WIO 2,5/10
 f. 7a Pfl. 9
 + Einstellplätze f. Kfz
 bis 3,5 to Eigenes
 y. Bau- u. Geb. Ges.